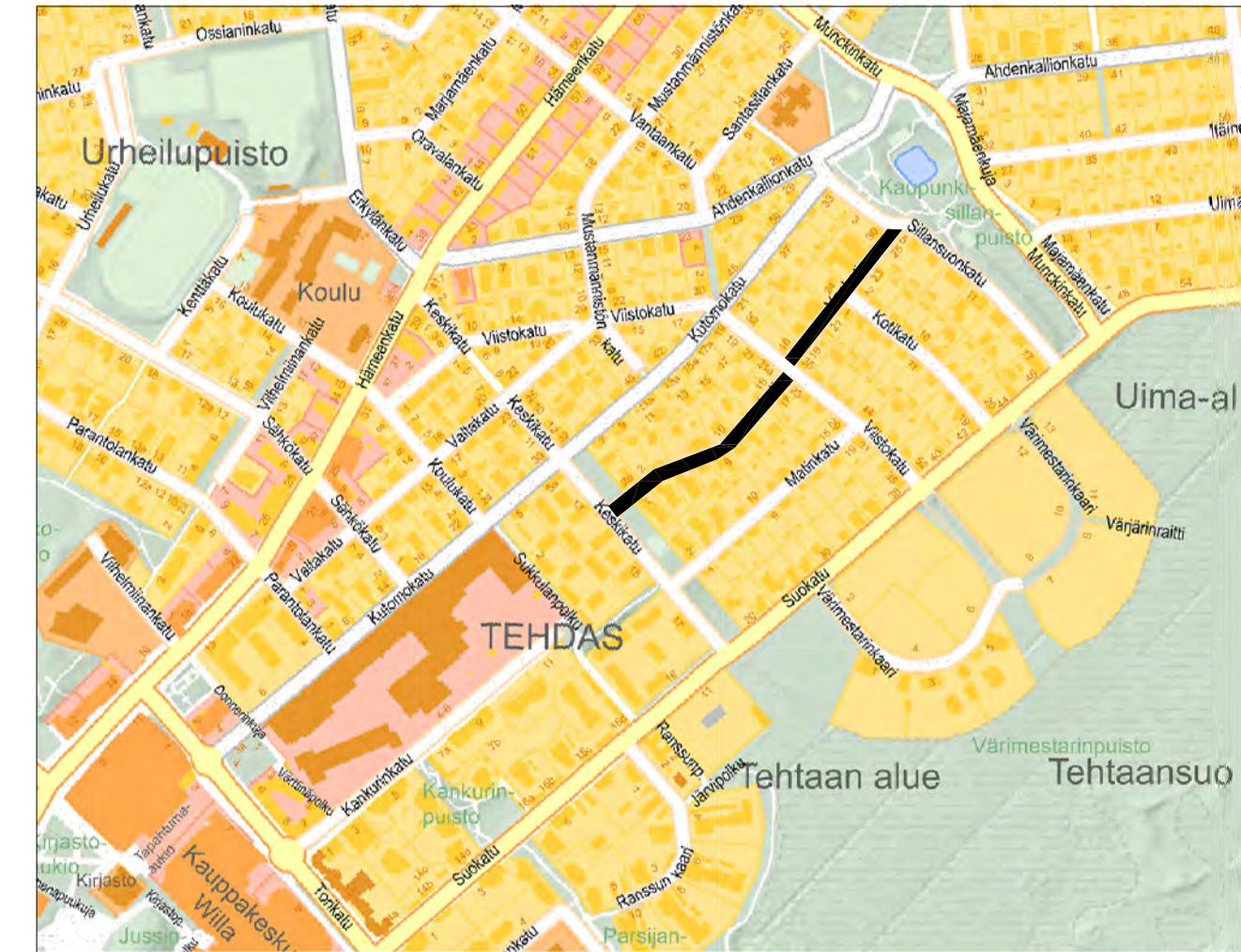
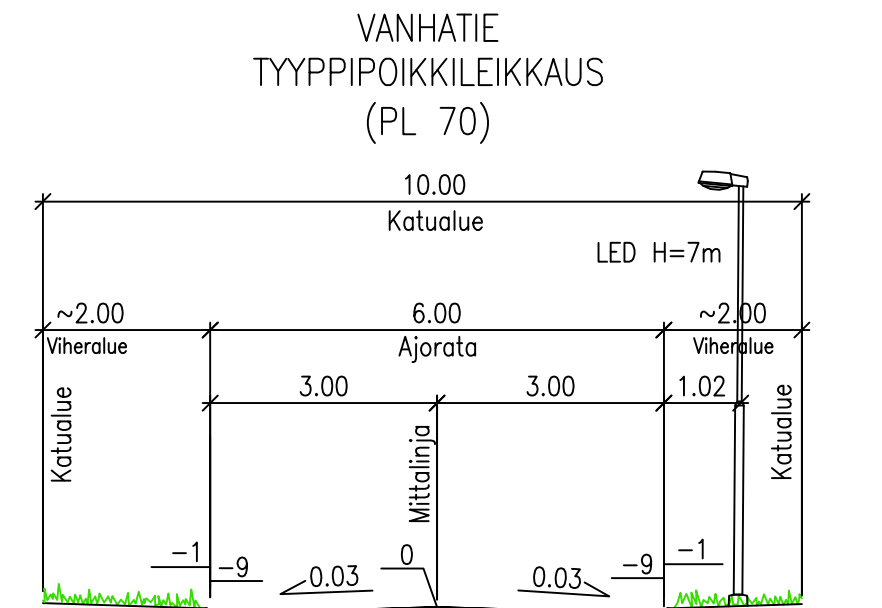
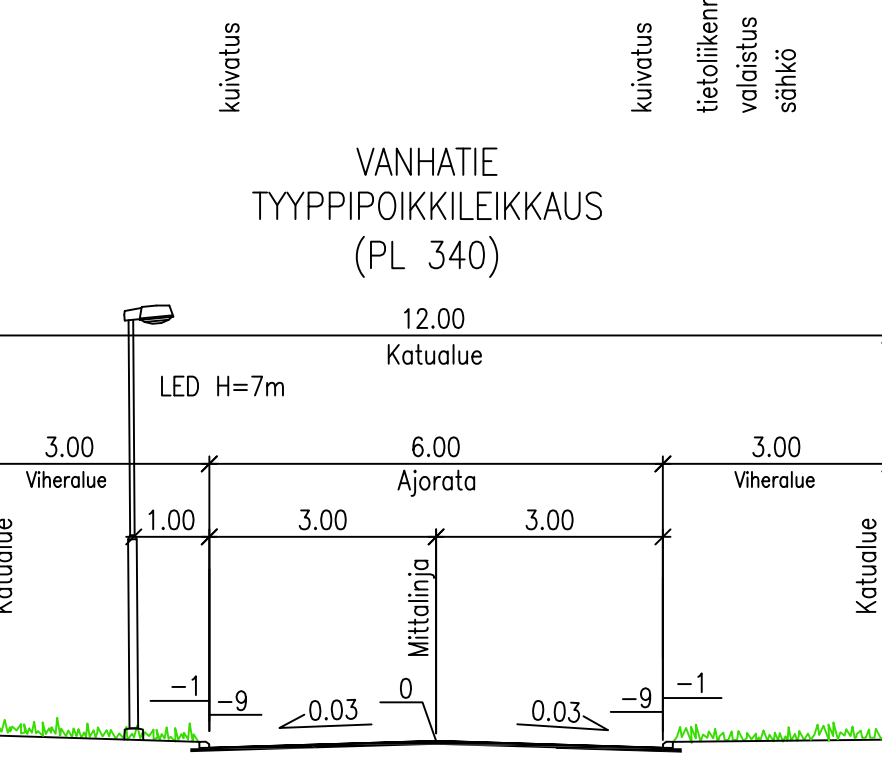
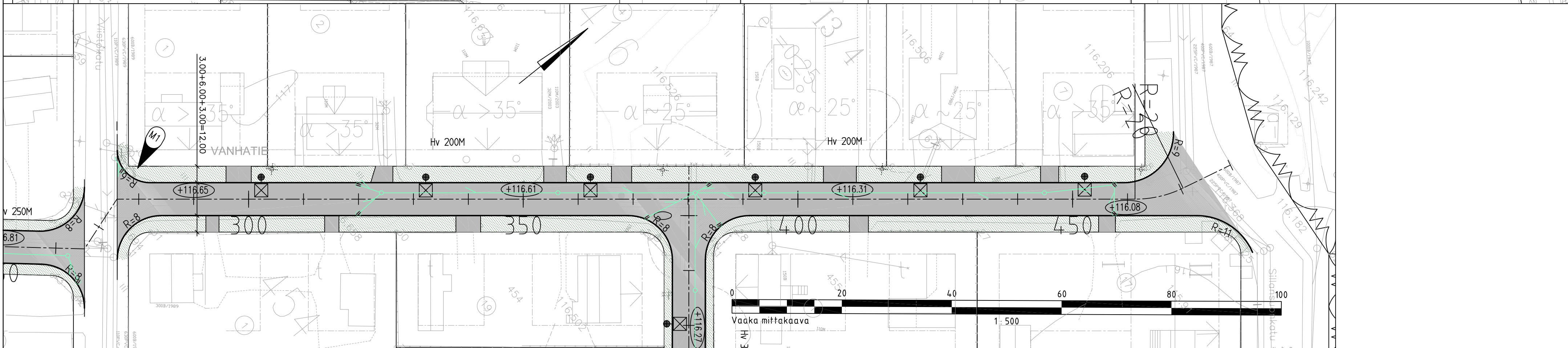


- MERKINTÖJEN SELITYS:**
- ASFALTI, AJORATA
 - NURMIALUE
 - REUNAKIVI, h=8 cm, BETONI
 - AJORADAN TAI VÄYLÄN LIKIMÄÄRÄINEN KORKEUSASEMA
 - VALAISIN LED, PYLVÄS 7 m
 - VALAISIN LED, PYLVÄS 5 m
 - HULEVESIEMÄRI JA -KAIVO, RITILÄKANSIKAIVO 800 B



SIJAINKARTTA



M2	MUOKATTU TASAUSTA PLV 0-480	9.3.2021	KF
M1	MUOKATTU TONTTILIITYMIÄ JA KAARRESÄDETTÄ	3.2.2021	KF
muutos	muutos	päiväys	
piirustuslaji	KATUSUUNNITELMA	TWEB tunnus	arkistotunnus
kohteen sijainti	TEHDAS		10
kohde	VANHATIE	SUUNN.	8.1.2021
		PIIRT.	
		TARK.	8.1.2021
		KP	
toimenpide	KATUSUUNNITELMA	HYV.	23.2.2021
		tekla § 17	
piirustuksen sisältö	ASEMPIIRUSTUS	mittakaava	1:500
		korvaa piirustuksen n:o	
		korvattu piirustuksella n:o	
		piirustus n:o	muutos
		20013-201	M2
		HYVINKÄÄN KAUPUNKI TEKNIikka JA YMPÄRISTÖ KUNTATEKNIikka	
		koord. ETRS-GK25 N2000	